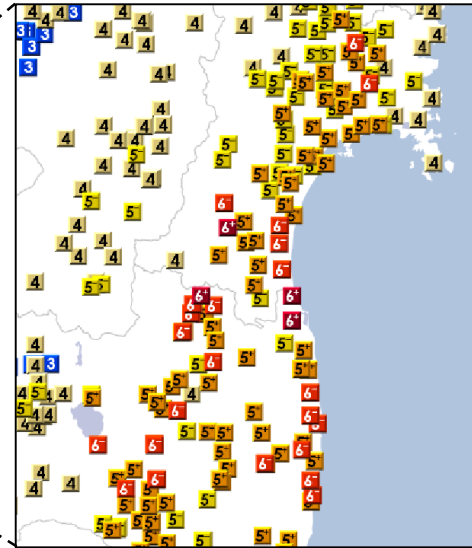
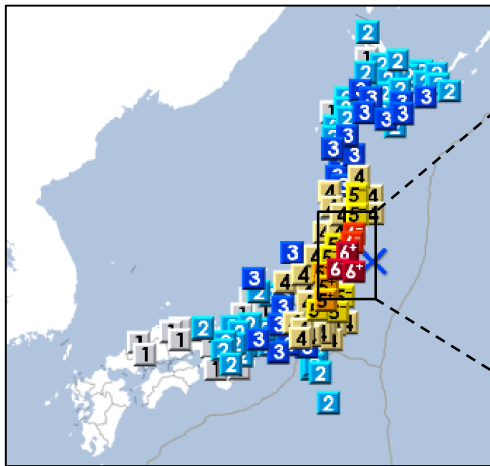


- 2月13日23時07分に福島県沖を震源とするマグニチュード7.3の地震が発生し、宮城県の蔵王町(ざおうまち)、福島県の相馬市(そうまし)、国見町(くにみまち)、新地町(しんちまち)で震度6強を観測したほか、北海道から中国地方にかけての広い範囲で震度6弱～1を観測。また、宮城県、福島県において0.1～0.2mの津波を観測。
- 2月26日10時00分現在、震度1以上を観測した地震が90回(震度6強:1回、震度4:1回、震度3:5回、震度2:23回、震度1:60回)発生。
- 最初の地震と同程度の地震が発生する可能性は、地震発生当初に比べ低くなったが、平常時より地震が多い状況が継続。現状程度の地震活動は当分続く見込み。

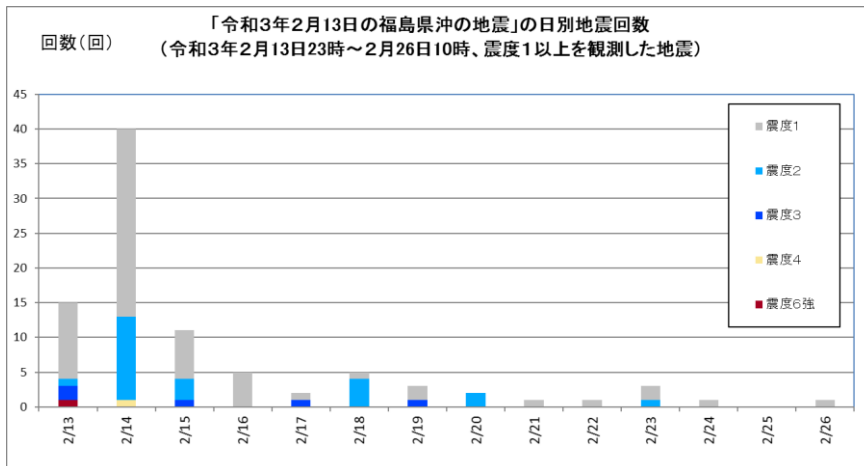
■ 震度分布



■ 津波の観測値

観測点	津波の高さ (最大波)	最大波観測時刻
石巻市鮎川	0.1m	14日02時10分
石巻港	0.2m	14日01時44分
仙台港	0.1m	14日01時21分
相馬	0.1m	14日02時48分

■ 震度1以上を観測した地震回数(26日10時00分現在)



最大震度	回数
6強	1
6弱	0
5強	0
5弱	0
4	1
3	5
2	23
1	60
合計	90